ふじみ野市都市計画基本図　4

道路ー計画図（1／2）

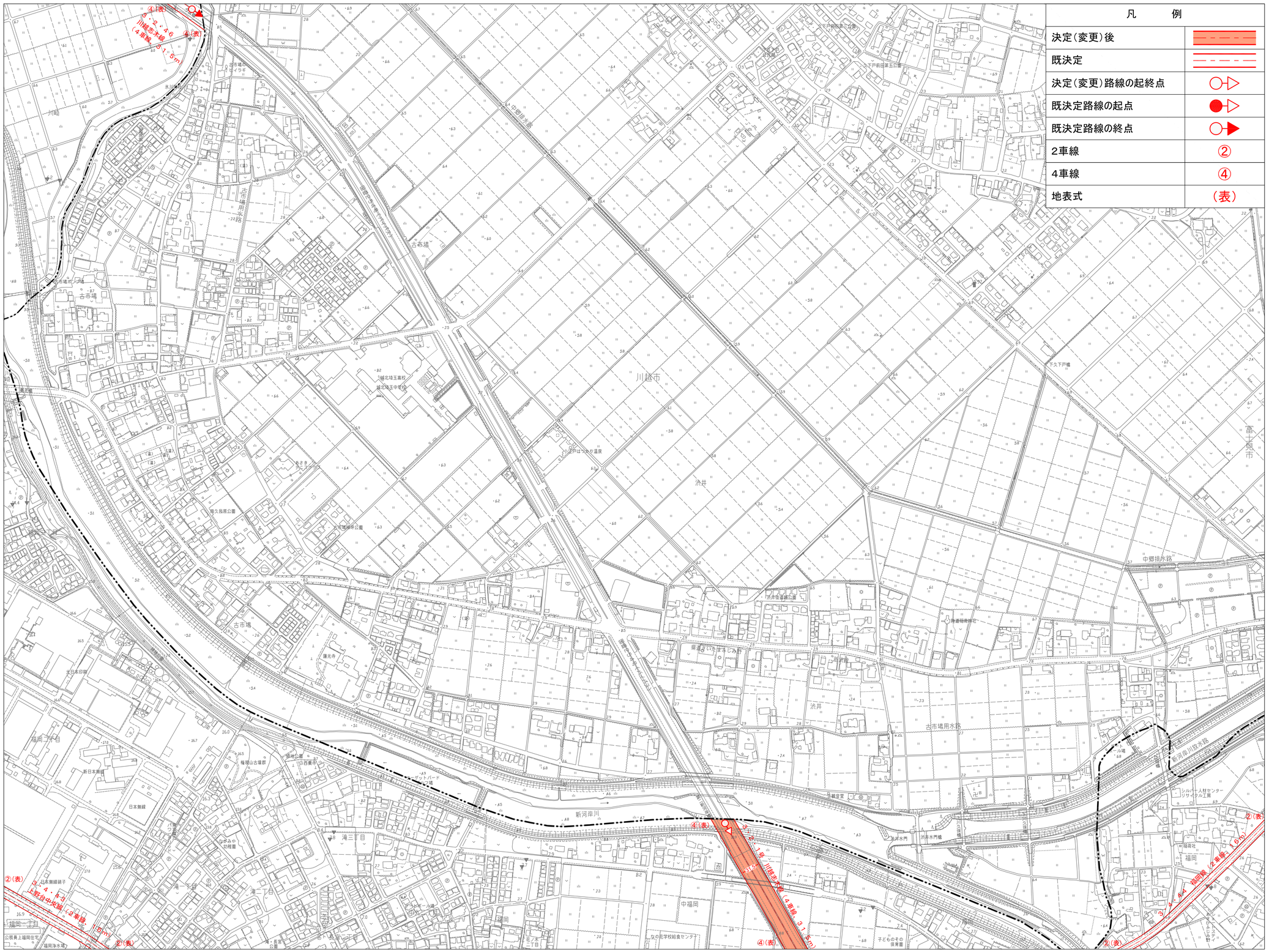

1:2,500

0　50　100　200　300　400　500m

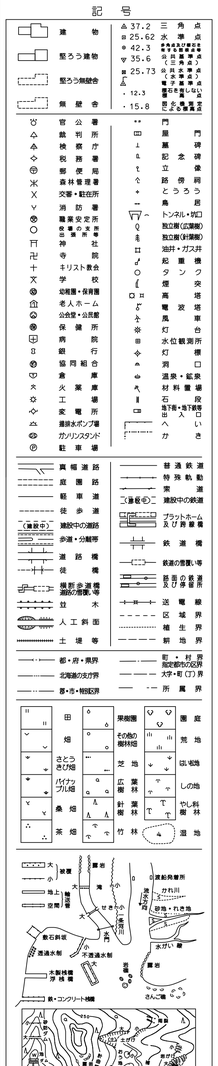

ふじみ野市都市計画基本図　8

道路ー計画図（2／2）

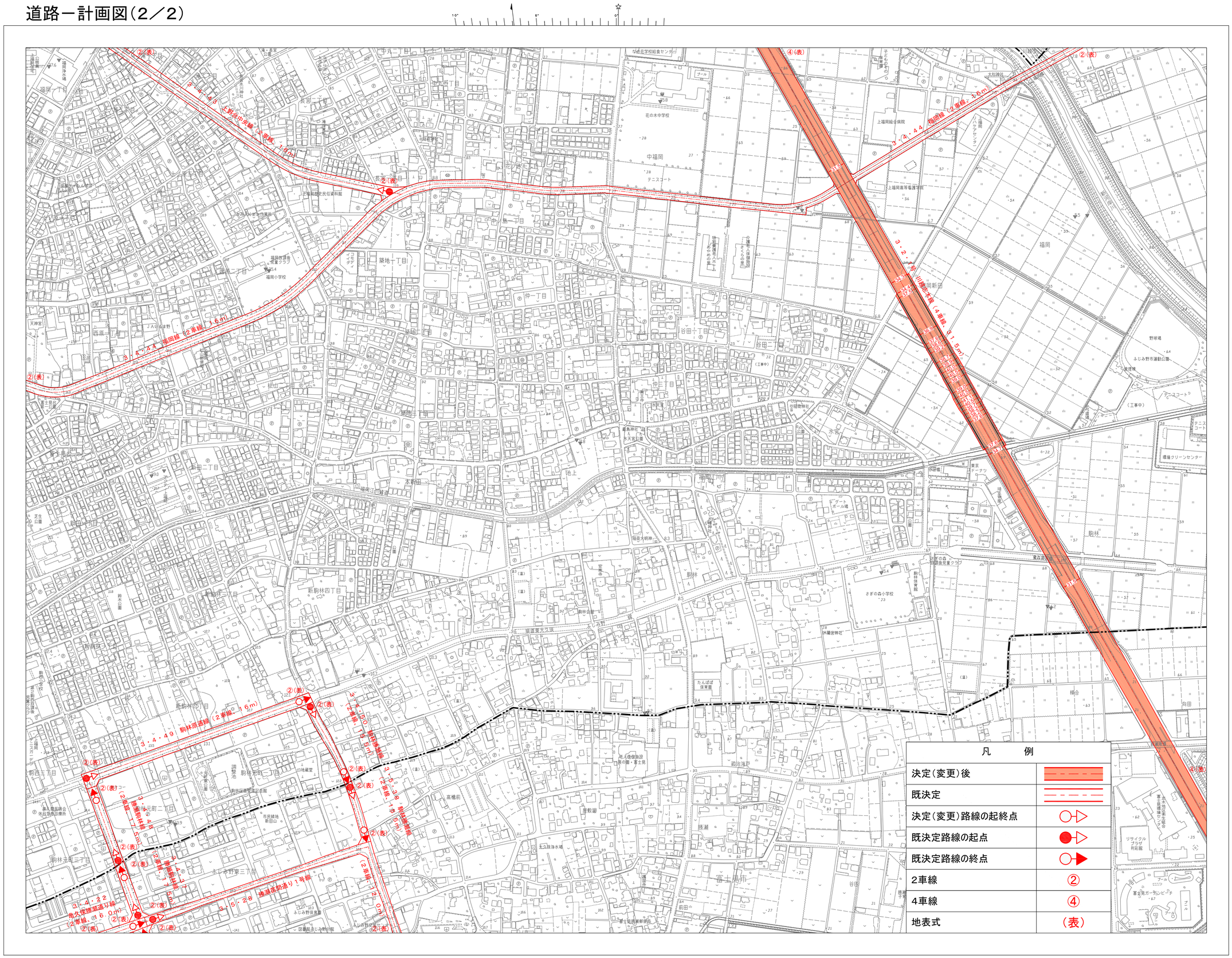

1:2,500

0　50　100　200　300　400　500m

記号

建物
整ろう建物
整ろう無統合
無壁舎
三角点
水準点
官公署
裁判所
検察庁
税務署
郵便局
森林管理署
交番・駐在所
消防署
職業安定所
法務局の支所
法務所等
神社
寺院
キリスト教会
学校
幼稚園・保育園
老人ホーム
公会堂・公民館
保健所
病院
銀行
協同組合
倉庫
火薬庫
工場
変電所
揚排水ポンプ場
ガソリンスタンド
駐車場
門
屋敷
墓碑
記念碑
立像
路側灯
とうろう
鳥居
トンネル・ずい道
独立塀（公園側）
独立塀（対面側）
油井・ガス井
起重機
タンク
煙突
高塔
電波塔
風車
灯台
水位観測所
灯標
洞
温泉・鉱泉
材料置場
石段
地下道・地下鉄
出入口
へい
かき
真幅道路
庭園路
駐車道
徒歩道
（建設中）建設中の道路
歩道・分離帯
道路橋
徒橋
橋脚歩道橋
遊歩道橋等
並木
人工斜面
土堤等
普通鉄道
特殊軌道
索道
（建設中）建設中の鉄道
プラットホーム及び背景線
鉄道橋
鉄道の覆い等
橋脚及び橋台
橋脚及び橋台
送電線
区域界
植生界
新地界
都・府・県界
北海道の支庁界
郡・市・特別区界
町・村界
指定都市の区界
大字・町（丁）界
所属界
田
畑
桑畑
茶畑
果樹園
その他の樹木畑
芝地
広葉樹林
針葉樹林
竹林
園庭
荒地
砥石地
しの地
やし・ヤシ科樹林
湿地
さとうきび畑
パイナップル畑
大潮
小潮
地上
空海
干潮
満潮
海
川
水門
堰
滝
ひがし
にし
きた
みなみ
大井川
砂利川
砂地・石ころ地
乗石斜堤
水門
水位観測所
潮位
水門
水透過水制
木製透過水制
木製捨石
浮捨石
潮位
水門
潮位
さんご礁
岩・コンクリート構造

富士見市全図　　6

道路ー計画図（1／3）

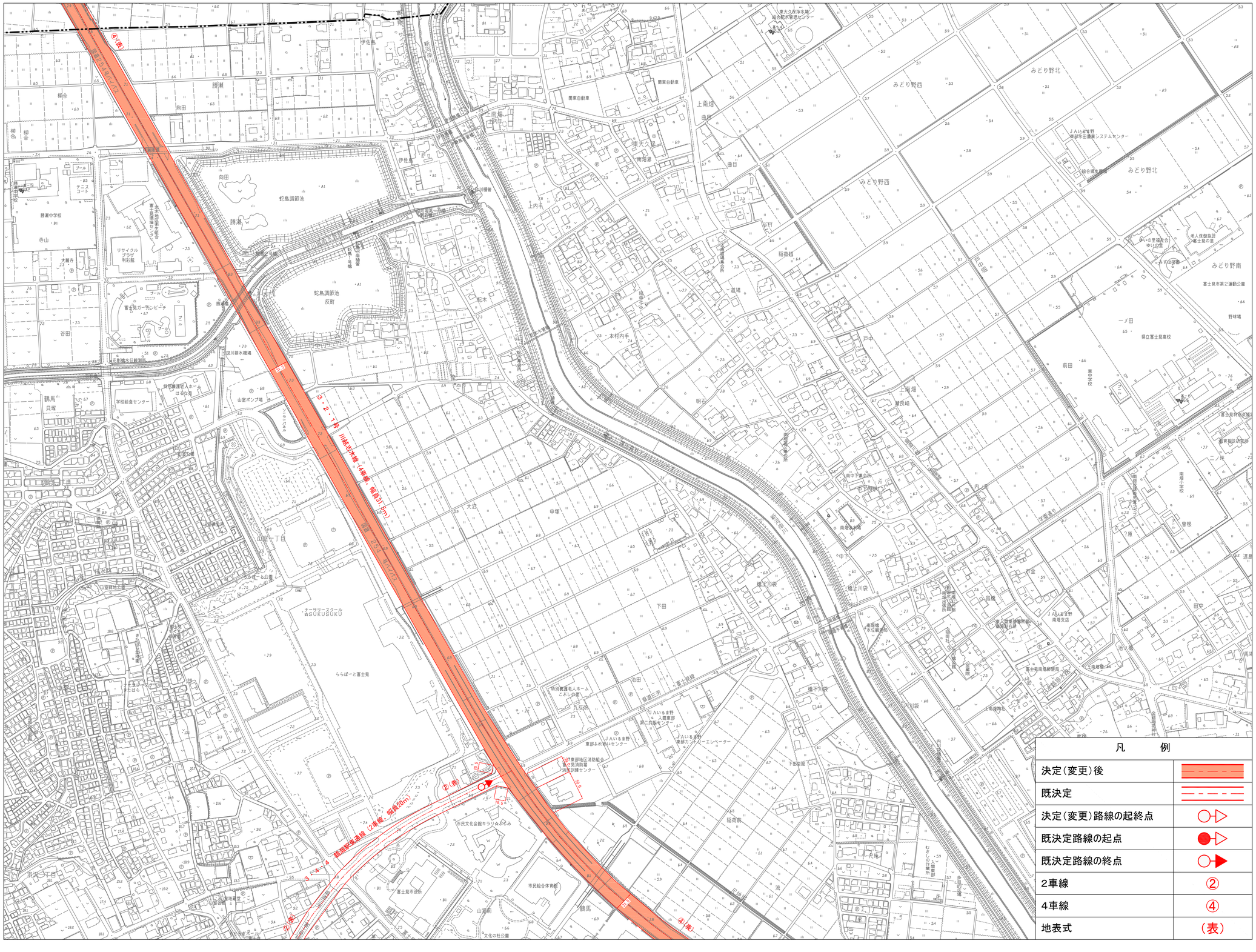
④（表）
国道463号バイパス
横合
柳合
勝瀬
向田
伊佐島
勝瀬中学校
寺山
大願寺
リサイクルプラザ利用館
富士見ガーデンビレッジ
谷田
鶴馬貝塚
学校給食センター
特別養護老人ホーム はるの苑
山室ポンプ場
ソラニワ公園
山室一丁目
山室緑地公園
ASUKUSUKU
らぽーと富士見
特別養護老人ホーム こぶしの郷
富士見市
市民文化会館キラリふじみ
市民総合体育館
富士見市役所
山室南
文化の杜公園
鶴馬
羽沢一丁目
羽沢緑地公園
③・2・1号　川越志木線（4車線、幅員31.5m）
③・4・4　福岡防火道路（2車線、幅員20m）
②（表）
③（表）
鶴馬
上内手
上南畑
東大久保
南畑原
曲目
白野
稲荷越
道場
本村内手
明石
大迫
中塚
下田
布田
稲荷前
みどり野西
みどり野北
みどり野南
一ノ田
前田
県立富士見高校
富士見特別支援学校
富士見市第2運動公園
JAいるま野 東部水田農業システムセンター
老人保健施設 富士見の里
ゆいの里福祉会 ゆいの家
やすらぎ家
東大久保浄水場 総合配水管理センター
東東自動車
稲荷越集会所
南畑集会所
南畑原集会所
南畑原水位観測所
JAいるま野 南畑支店
JAいるま野 東部ふれあいセンター
JAいるま野 東部カントリーエレベーター
JAいるま野 第二共販センター
JAいるま野 ・農業部
特別養護老人ホーム こぶしの郷
東部地区消防組合 鶴瀬分署 消防訓練センター
鶴瀬駅
鶴瀬中学校
鶴瀬西小学校
鶴瀬西公民館
鶴瀬西地区集会所
鶴瀬西地区消防分署
鶴瀬西地区消防ポンプ車庫
鶴瀬西地区消防ポンプ車庫
鶴瀬西地区消防ポンプ車庫

富士見市全図　　10

道路ー計画図（2／3）

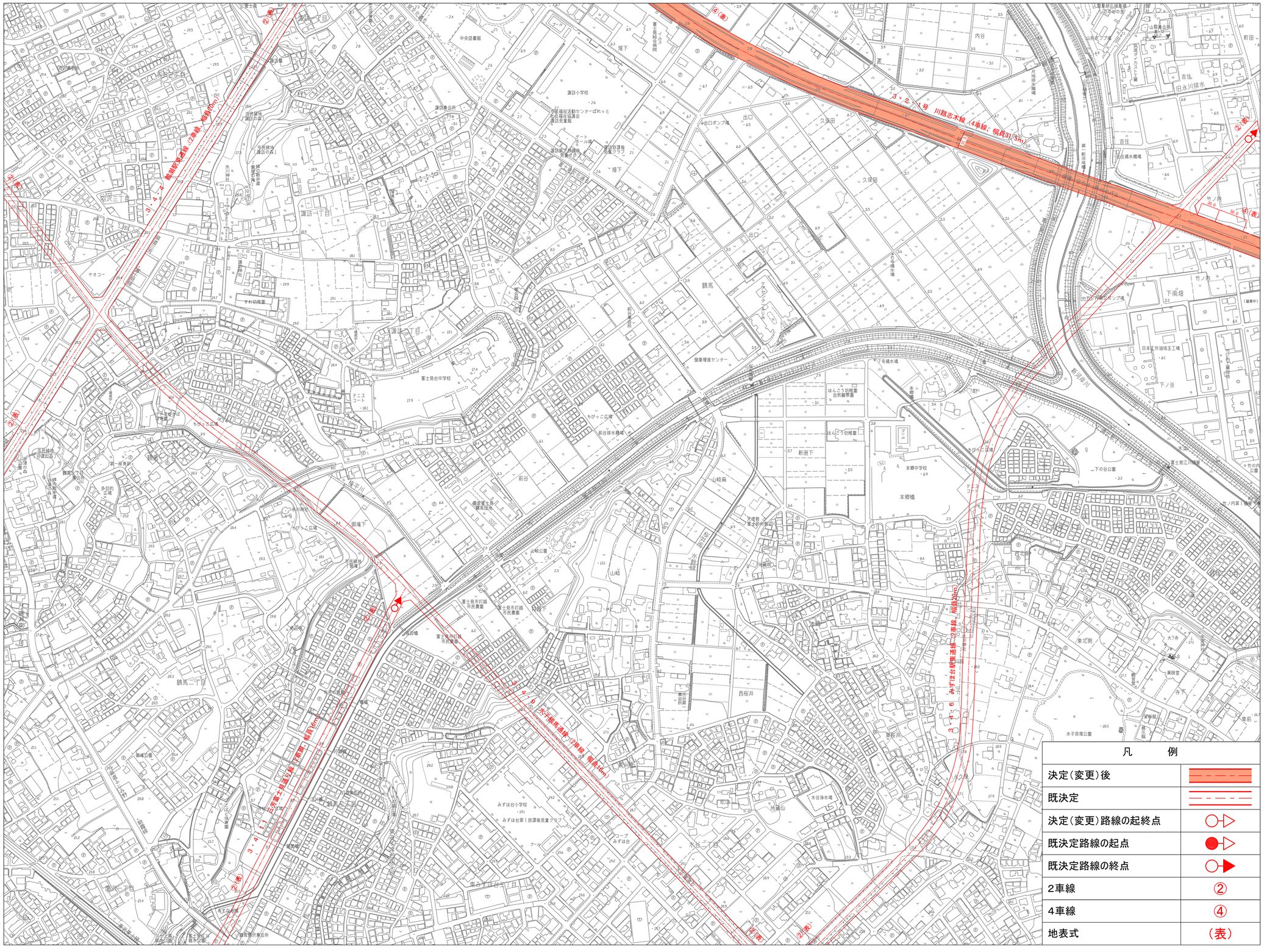

1:2,500

0　50　100　200　300　400　500m



富士見市全図　　11

道路ー計画図（3／3）

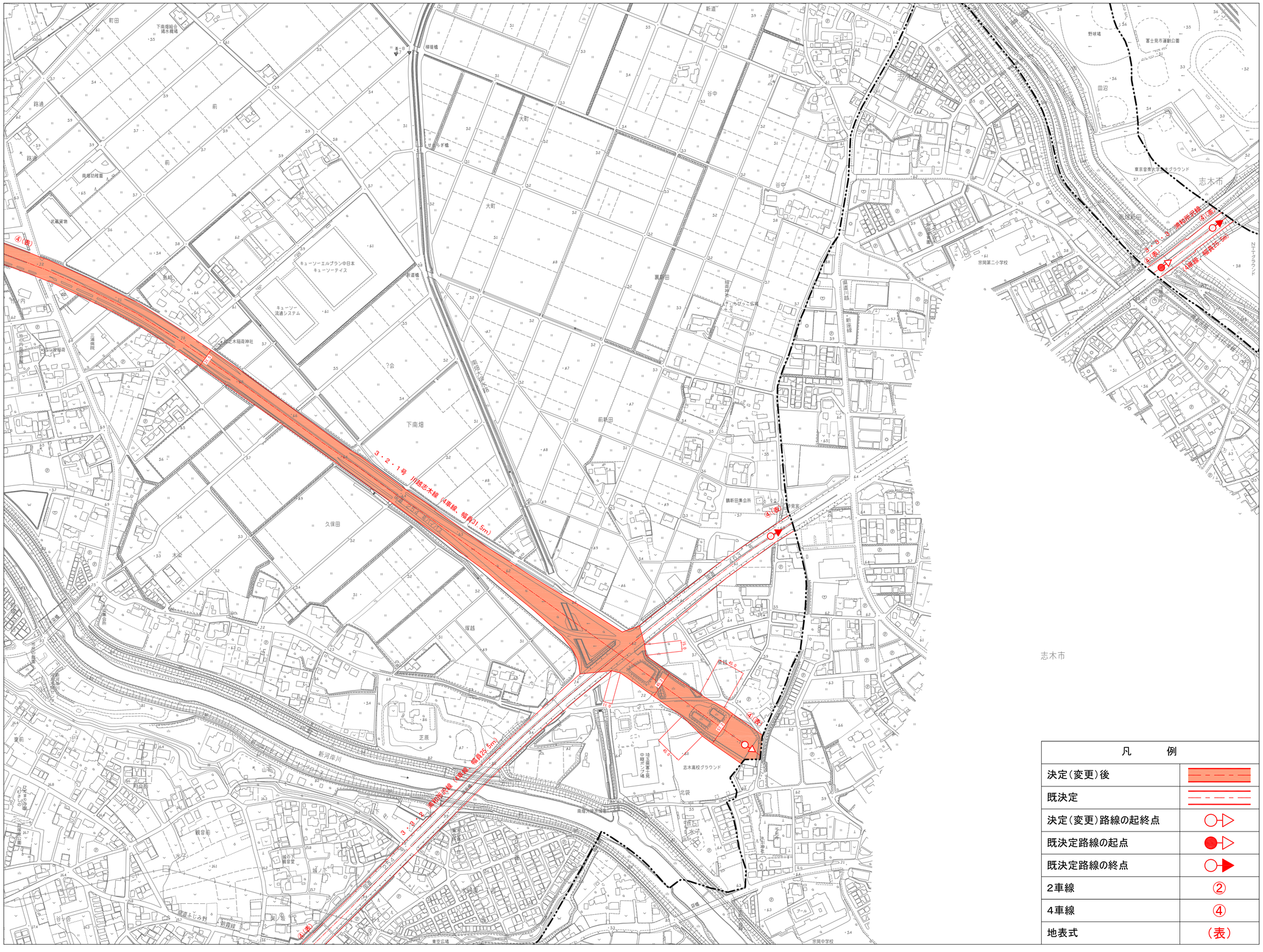

凡　　例	
決定（変更）後	
既決定	
決定（変更）路線の起終点	○▷
既決定路線の起点	●▷
既決定路線の終点	○▶
2車線	②
4車線	④
地表式	（表）

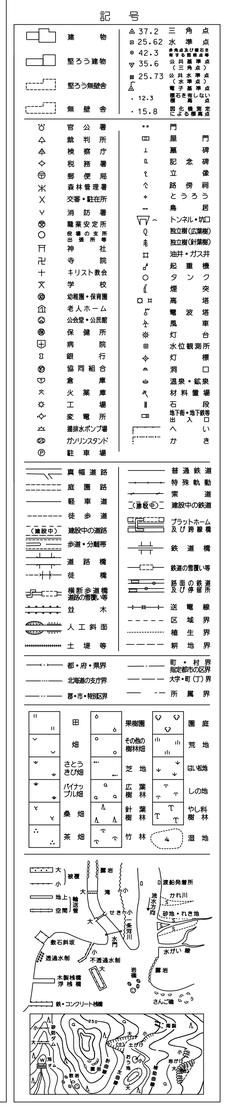

1:2,500

0　50　100　200　300　400　500m