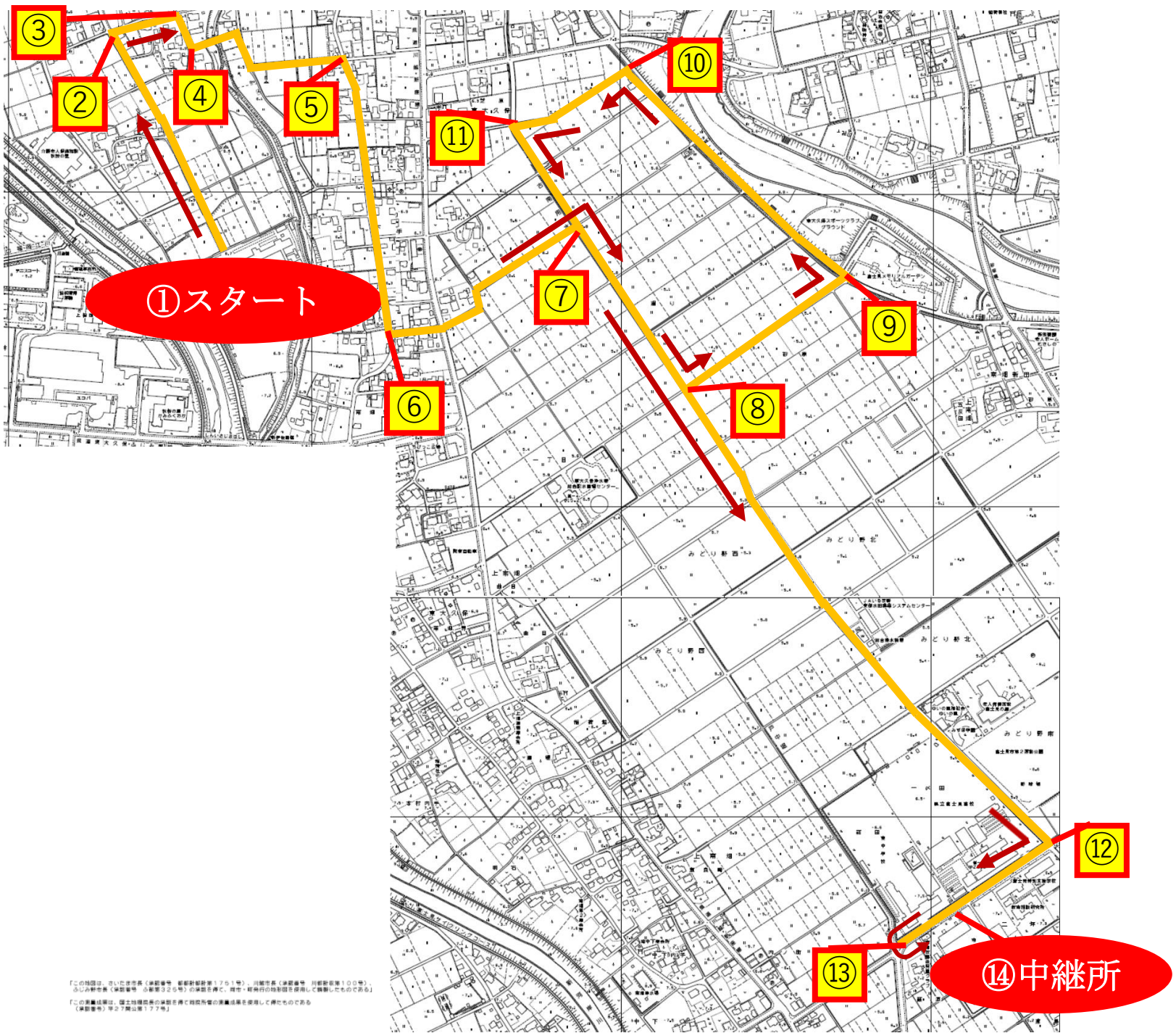
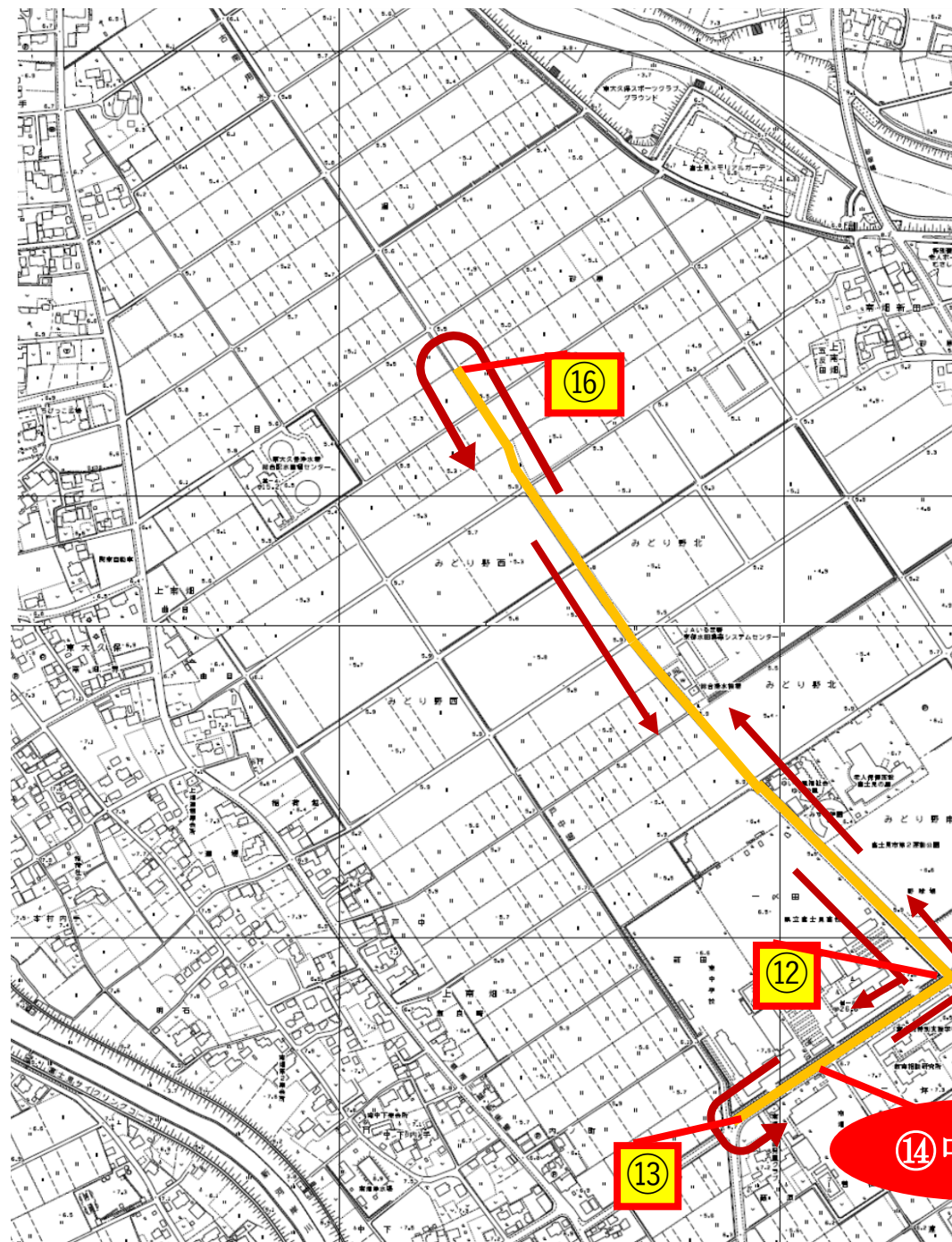


第1区 4.9km



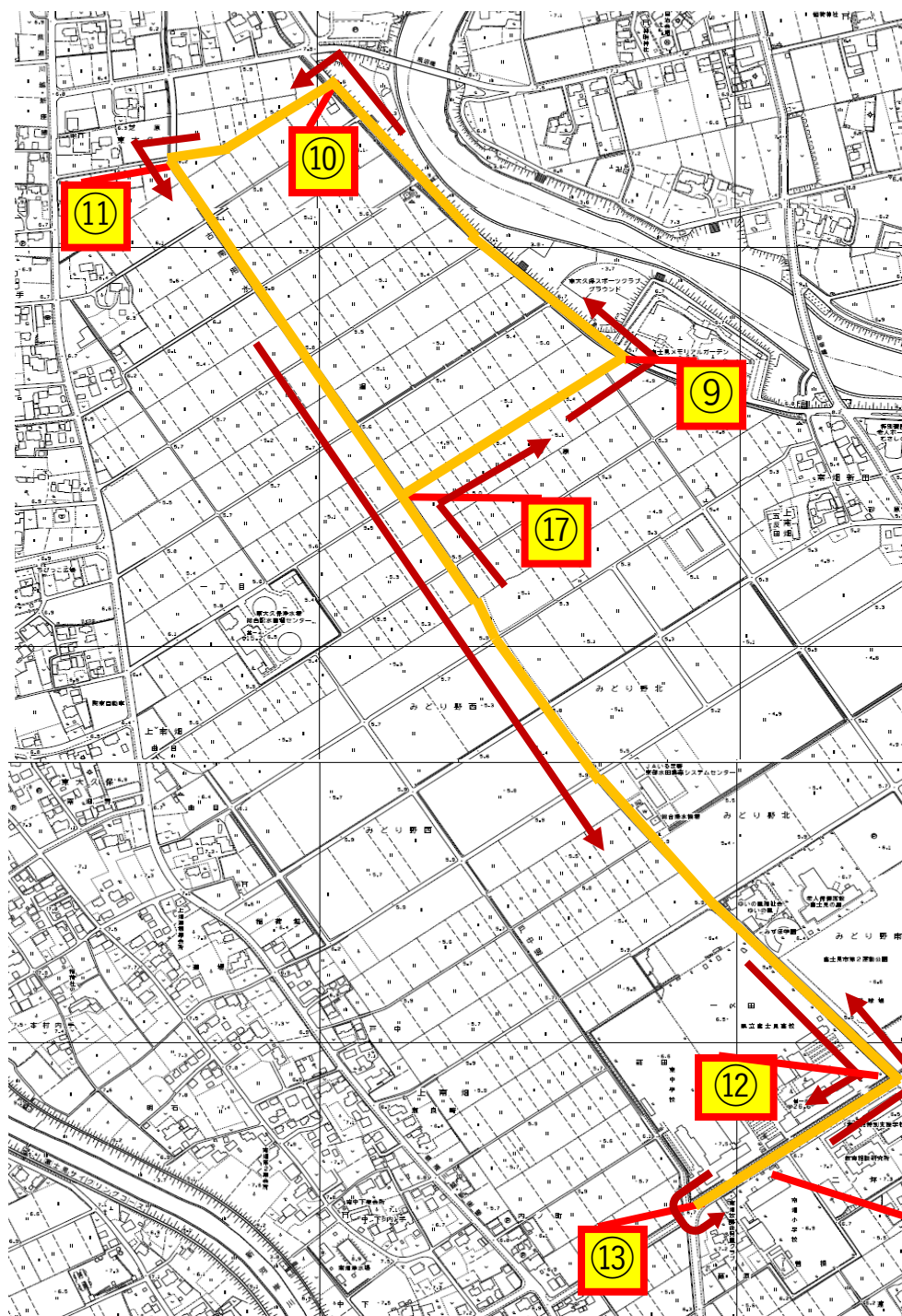
この地図は、さいたま市長（測量番号：測量計測第1751号）、川越市長（測量番号：川越計測第1000号）、ふじみ野市長（測量番号：ふじみ野計測第325号）の測量を基に、地味・経典等の地図データを利用して作成したものである。
この測量結果は、国土院の測量結果を基に作成された測量結果を使用して作成したものである。
（測量番号）第27期測量第177号

第2区 2.3km



【この地図は、さいたま市長（承認番号：総研計第1751号）、川越市長（承認番号：川研計第100号）、
ふじみ野市長（承認番号：ふ研計325号）の承認を得て、株式会社地籍図を基に複製したものである。】
【この複製結果は、国土情報部長の承認を得て地籍図等の複製結果を基に作成したものである
（承認番号）平27開山第177号】


第3～5区 3.9km



⑭中継所

【この地図は、さいたま市長（承認番号：承認計第1751号）、川越市長（承認番号：川越計第100号）、ふじみ野市長（承認番号：承認計325号）の承認を得て、種別・種別内の地図図形を利用して制作したものである。】
【この測量結果は、国土交通省の承認を得て図形利用の測量結果を適用したものである（承認番号：第177号）】

①スタート (ふじみ野市第2運動公園)



門外からスタート

②



③



④



⑤



⑥








⑨











⑬折り返し



⑭中継所（南畑小学校前） ※対面通行（右側通行）





⑩折り返し



⑰ 対面通行（右側通行）

