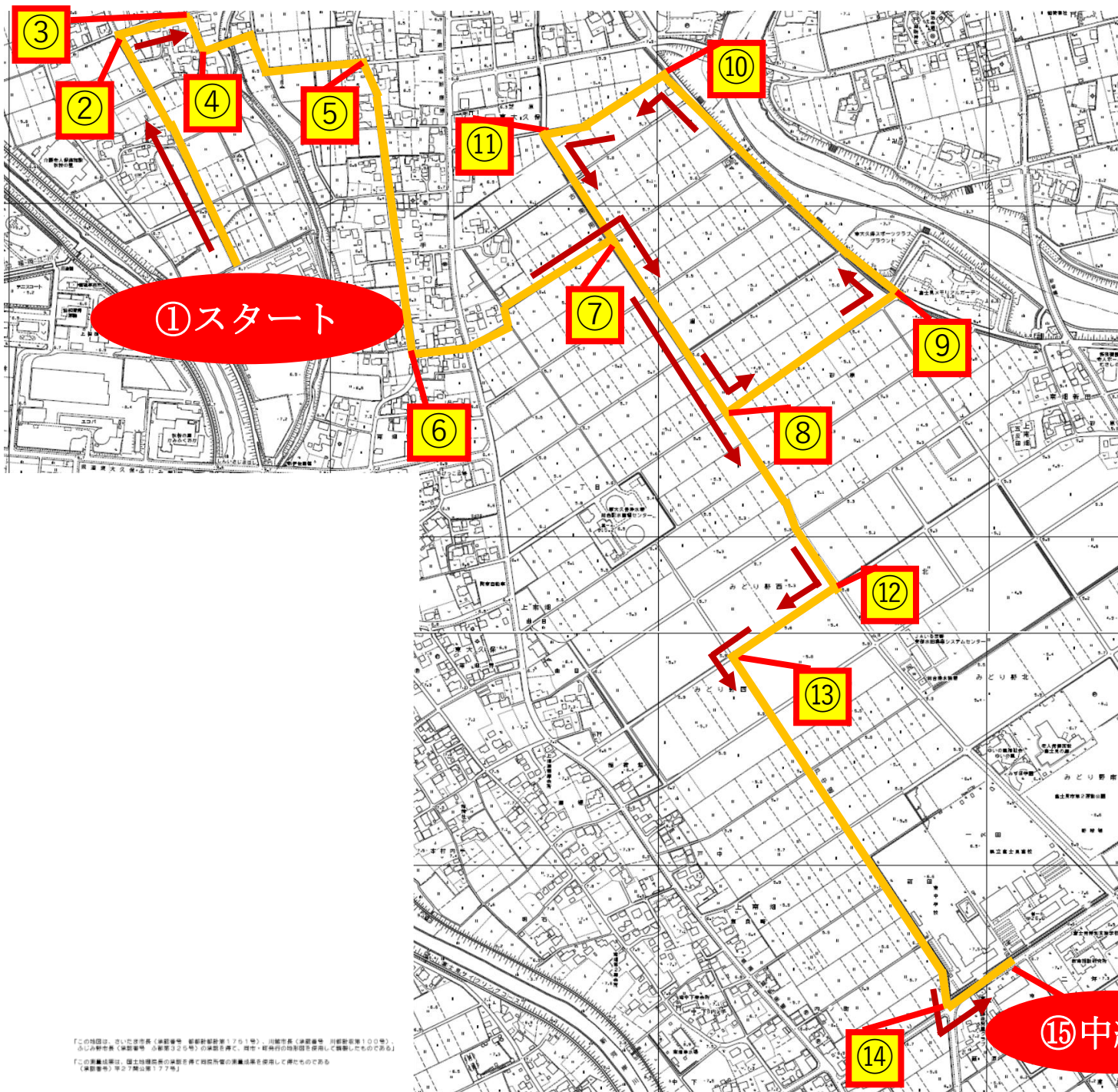


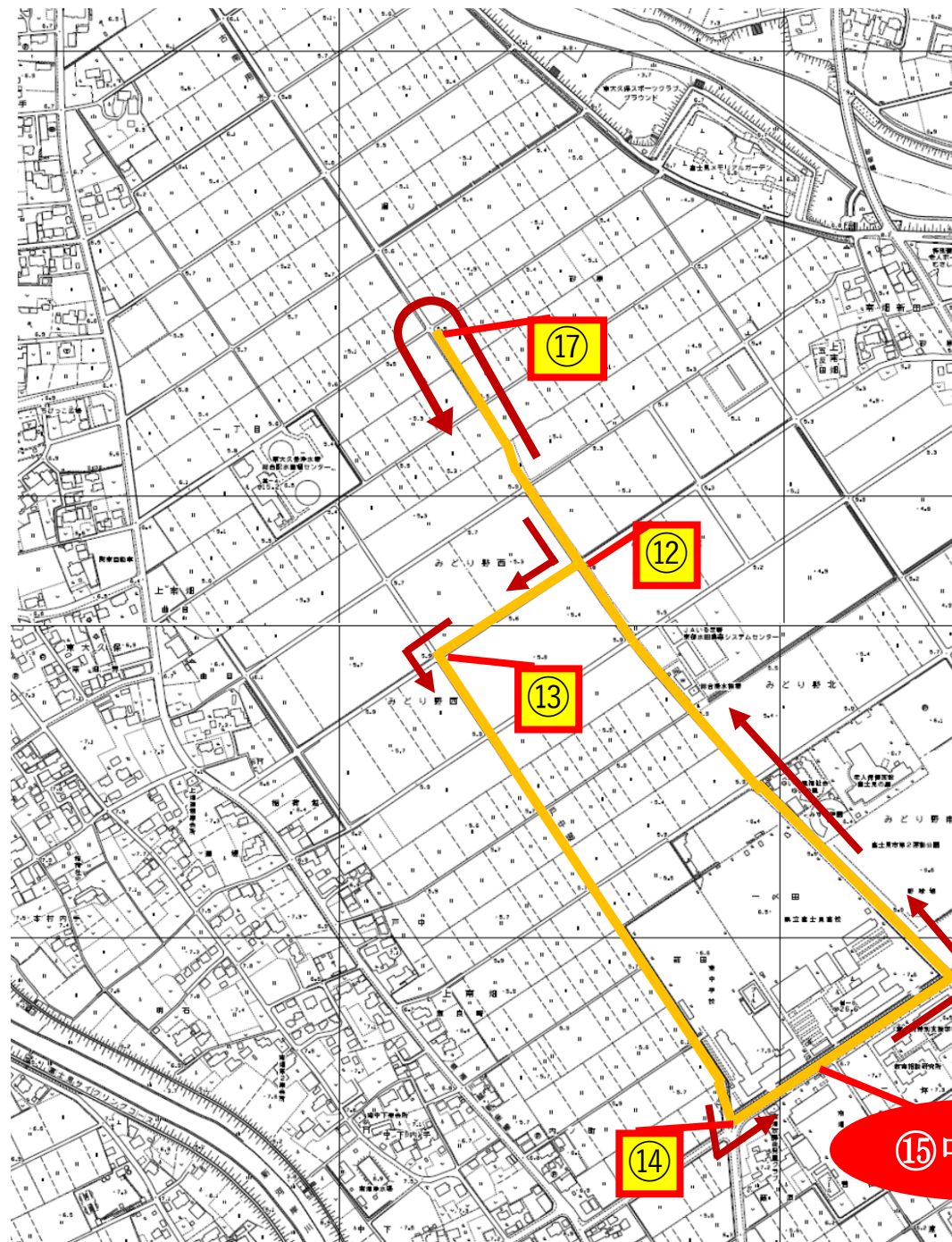
# 第1区 4.9km



この地図は、さいたま市長（承認番号：承認計数第1751号）、川越市長（承認番号：川越計数第100号）、ふじみ野市長（承認番号：ふ新第325号）の承認を得て、産学・産官の共同利用を目的として複製したものである。  
この複製結果は、国土情報部長の承認を得て防災情報の複製結果を利用して得たものである。  
（承認番号）平27第177号

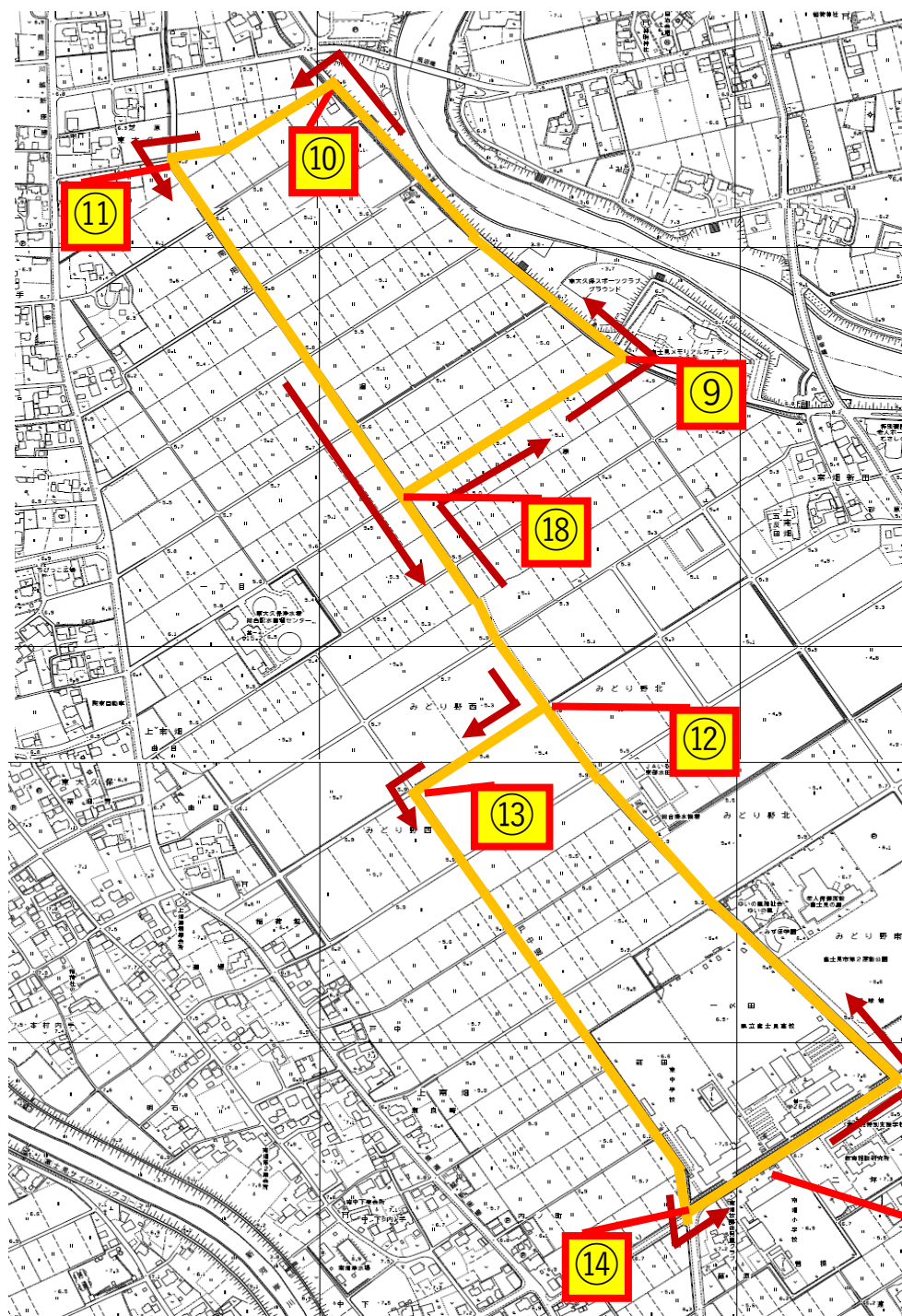
⑮中継所

# 第2区 2.3km



【この地図は、さいたま市長（承認番号：総研計研発第1751号）、川越市長（承認番号：川研計研発第100号）、  
ふじみ野市長（承認番号：ふ研計研発第325号）の承認を得て、株式会社地籍図を複製して掲載したものである】  
【この測量結果は、国土院の承認を得て地籍図の測量結果を利用して得たものである  
（承認番号）平27開山第177号】


# 第3～5区 3.9km



⑮中継所

【この地図は、さいたま市長（承認番号：承認計第1751号）、川越市長（承認番号：川越計第100号）、  
ふじみ野市長（承認番号：承認計325号）の承認を得て、現地・現物の状態を忠実に反映したものである。】  
【この測量結果は、国土交通省の承認を得て道路関係の測量結果を適用したものである  
（承認番号：第175号）】

# ①スタート (ふじみ野市第2運動公園)



門外からスタート

②



③



④



⑤





⑥



7





⑨


















⑮ 中継所 (南畑小学校前)



中継所



⑰折り返し



⑱ 対面通行（右側通行）

