

# 第49回入間東部地区駅伝競走大会コース



富士見高校

スタート地点(富士見高校東側)





びん沼自然公園方面

スタート後、びん沼  
自然公園方面へ直  
進



往路、復路の対面  
走行となる  
右側走行





往路、復路の対面  
走行が200mほど  
つづく

びん沼自然公園方面





途中交差点を、びん沼川  
方面へ右折

復路

往路





T字路を  
左折





びん沼自然公園に続く堤防沿いを直進

びん沼自然公園方面








びん沼自然  
公園前の道  
より1本手前  
の道を左折



短い坂を下り、  
細い道を西へ  
向かう

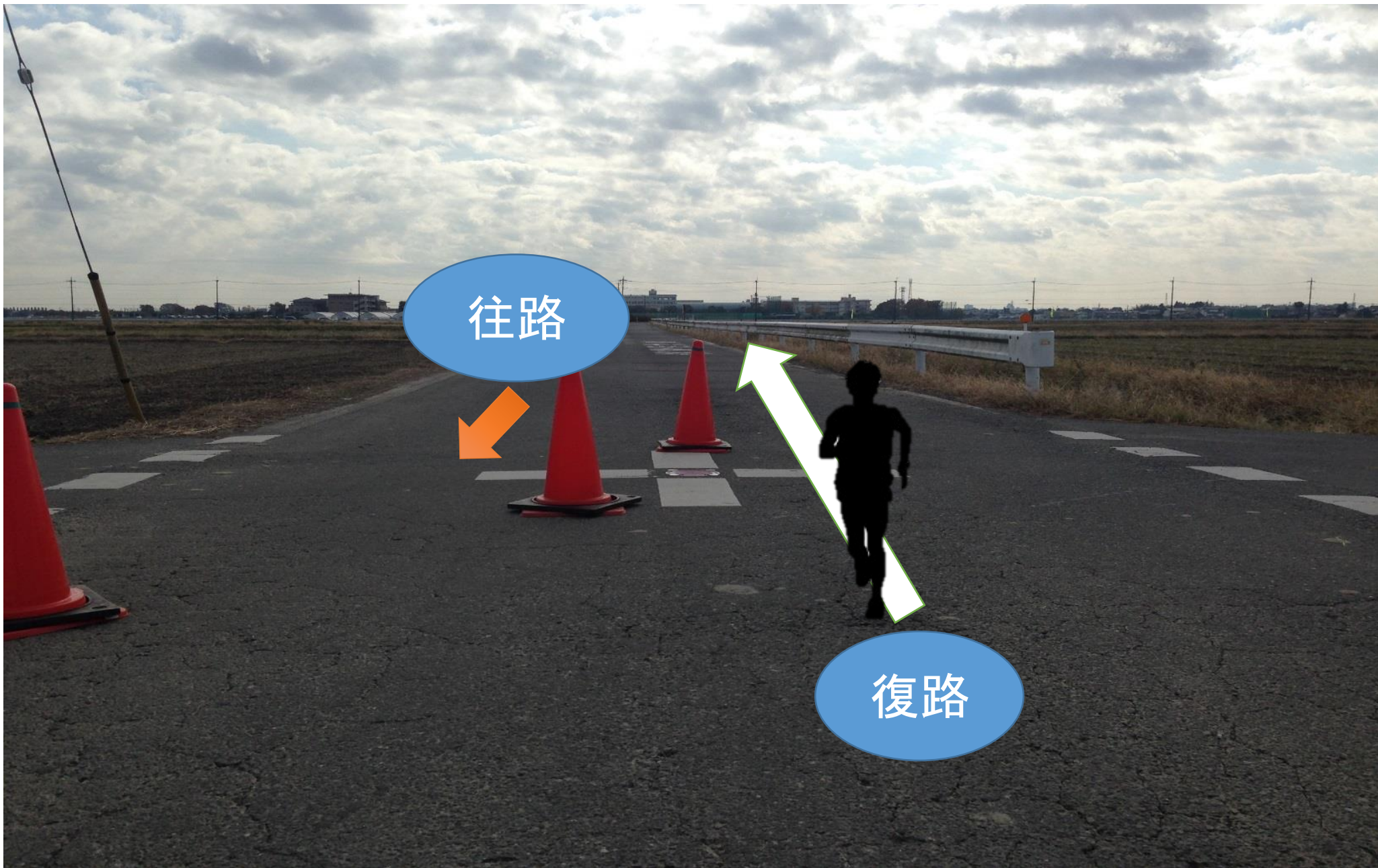






富士見高校方面へ交差点を左折






ここより先、絞り込みとなり復路は右側を走行、対面走行区間となる





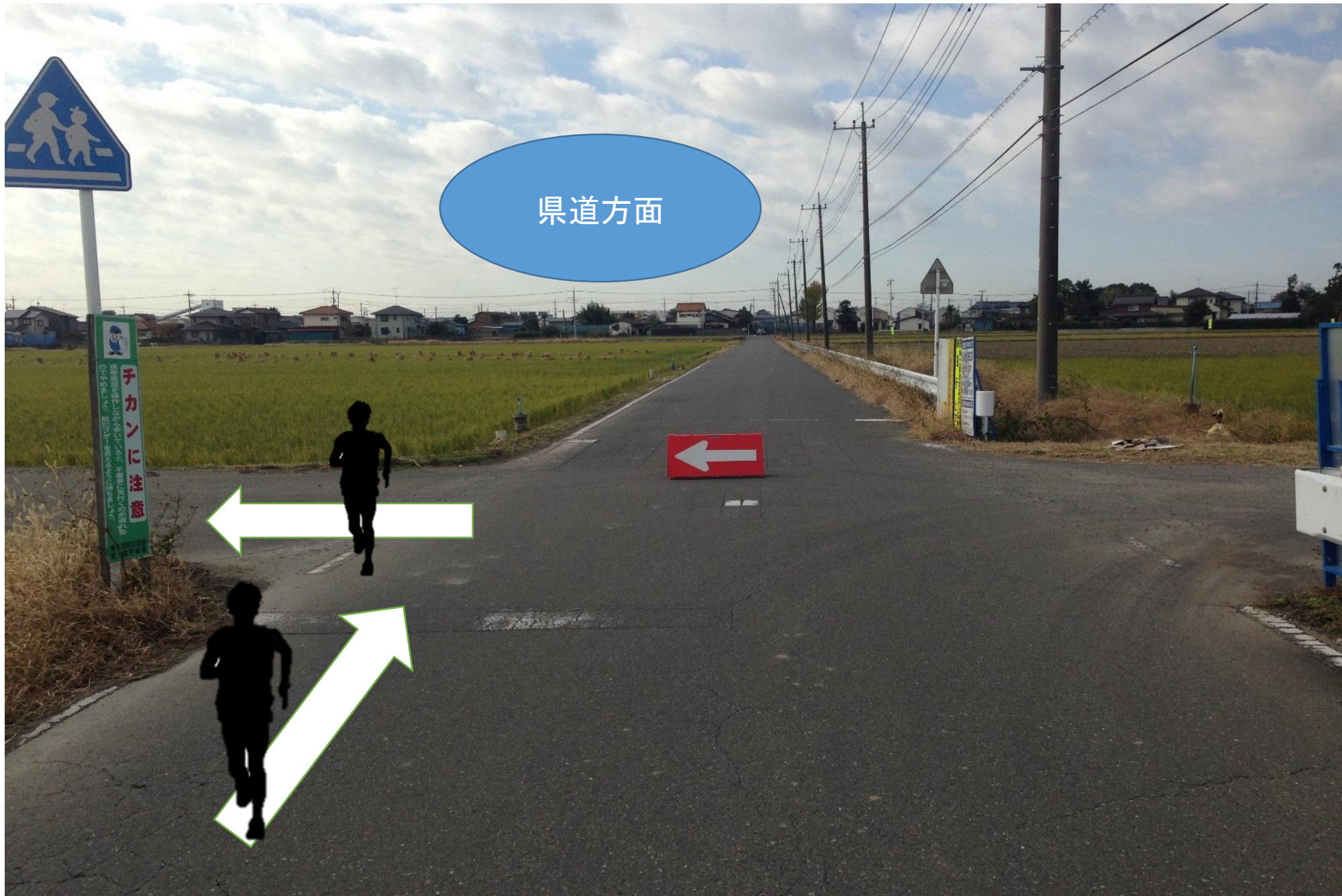
右側を直進し富士見高校方面へ






交差点を県道方面へ右折





県道方面



交差点を左折





ガードレールがあり下り坂に注意

道が狭くなる  
途中ガード  
レールがあり  
下り坂に注意






突起物注意

左側の水路に注意し直進





富士見東中学校西側交差点を左折





南畑小学校前中継所にて2区から5区の走者は左側より順に待ち、タスキを受け取る





5区走者は左側ゴールへ  
周回遅れの走者は右側を走行する





走り終わった走者は後方から来る走者に注意し富士見東中学校側へ

周回遅れでタスキを繋いだ走者は南畑小学校駐車場へ

周回遅れの走者は南畑小学校駐車場へ



2区から5区の走者は富士見高校東側交差点を左折する

