

**富士見市指定避難所詳細図  
(避難所カルテ)**

**指定避難所名：富士見市立みずほ台小学校**

**2018年(平成30年)**

**富士見市**



# 目次

カルテ番号	概要
1. 施設位置図	避難所施設(学校)の概要及び付近の地勢の地図
2. 建物等配置図	建物・運動場の配置・面積、建物の階数・教室数
3. 避難者収容場所	避難者の収容想定及び主要な人・車の流れを示した動線図
4. 屋外施設位置図	災害時に使用する施設で屋外にあるものについて、その位置と概要
5. 避難所施設使用例	避難所施設(体育館)の主な機能及びレイアウト案
6. 校舎内使用例	学校校舎内で使用できる部分の図示と使用用途
7. 避難所必要機能一覧	避難所として必要とされる部屋や機能の一覧(4~6のまとめ)
8. 施設図面(白図)	敷地・建物全体図、避難所施設(体育館/校舎)

# 1. 施設位置図

## 施設の基本情報

施設番号	9	施設名称	みずほ台小学校		
所在地	東みずほ台3-21	TEL	049-253-2981	FAX	049-255-1843
立地状況	①浸水想定の有無	無	想定最大浸水深	-	
	②土砂災害危険個所の有無	無	分類	-	
耐震改修等	平成14年11月11日 耐震大規模改造工事（東棟） 平成15年7月14日 耐震大規模工事開始（中央棟、西棟） 平成16年10月20日 耐震大規模改造工事（西棟） 平成22年7月 耐震大規模改造工事（体育館）				
下水道施設	下水道				
立地特性 備考など	現在体育館入口付近の階段を工事中（スロープを作成中）、増改築の予定なし 車両の入構は北東側、南東側の校門から入構し、校庭へは南東側の校門を利用する				

## 施設位置図

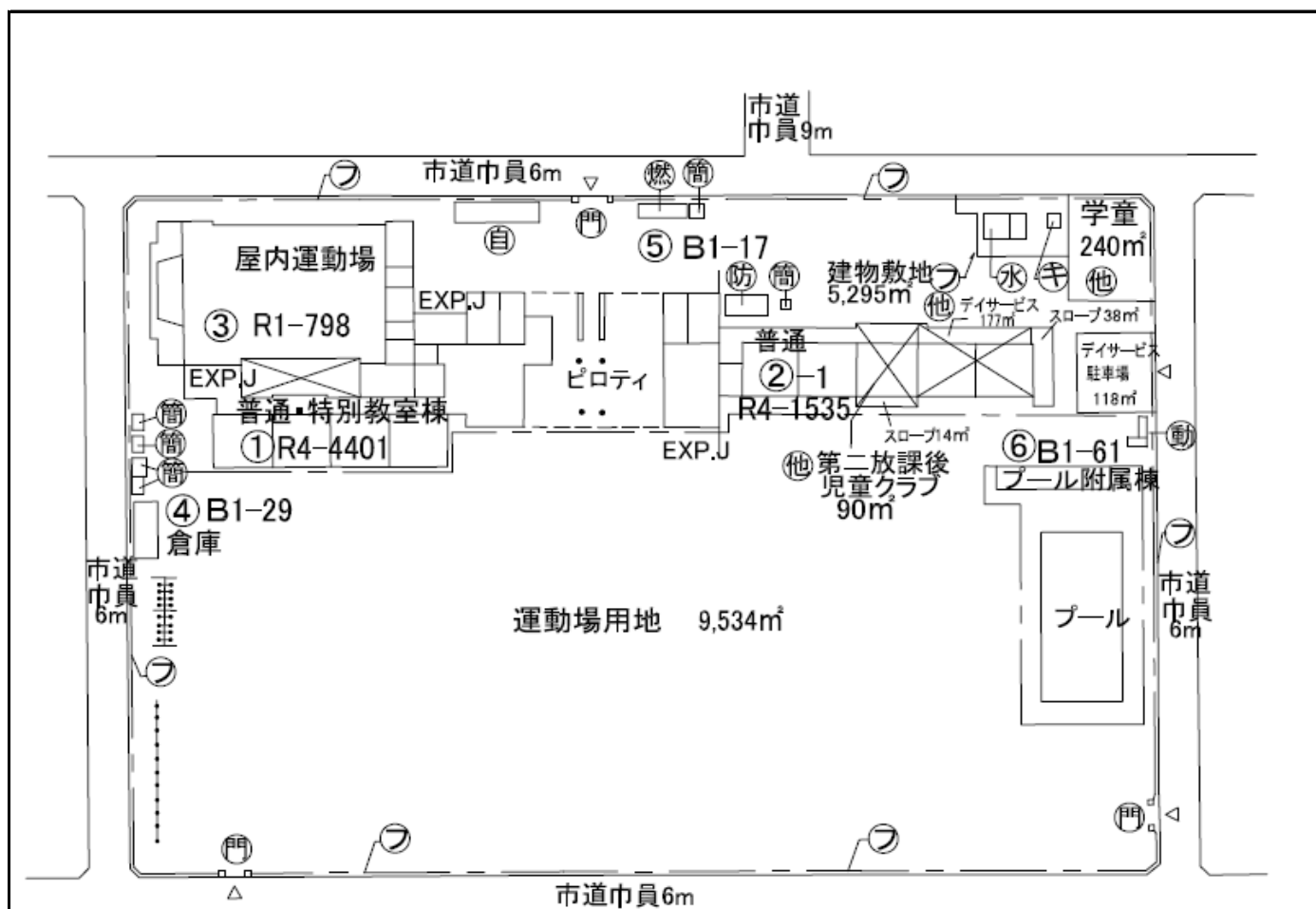


## 2. 建物等配置図

施設番号	9	施設名称	みずほ台小学校
------	---	------	---------

### 敷地・建物の概要

敷地面積 (㎡)	建物	5,295	建物の のべ床面積 (㎡)	校舎	5,936
	運動場	9,534		体育館	798
	計	14,829		計	6,734
階数	校舎	4	教室数 (室)	一般教室	20
	体育館	1		特別室等	15
				計	35



凡例	門	正門・通用門	フ	フェンス	自	自転車置場	動	動物小屋	簡	簡易な小規模 構造物
	焼	焼却炉	水	受水槽	キ	キューピクル				

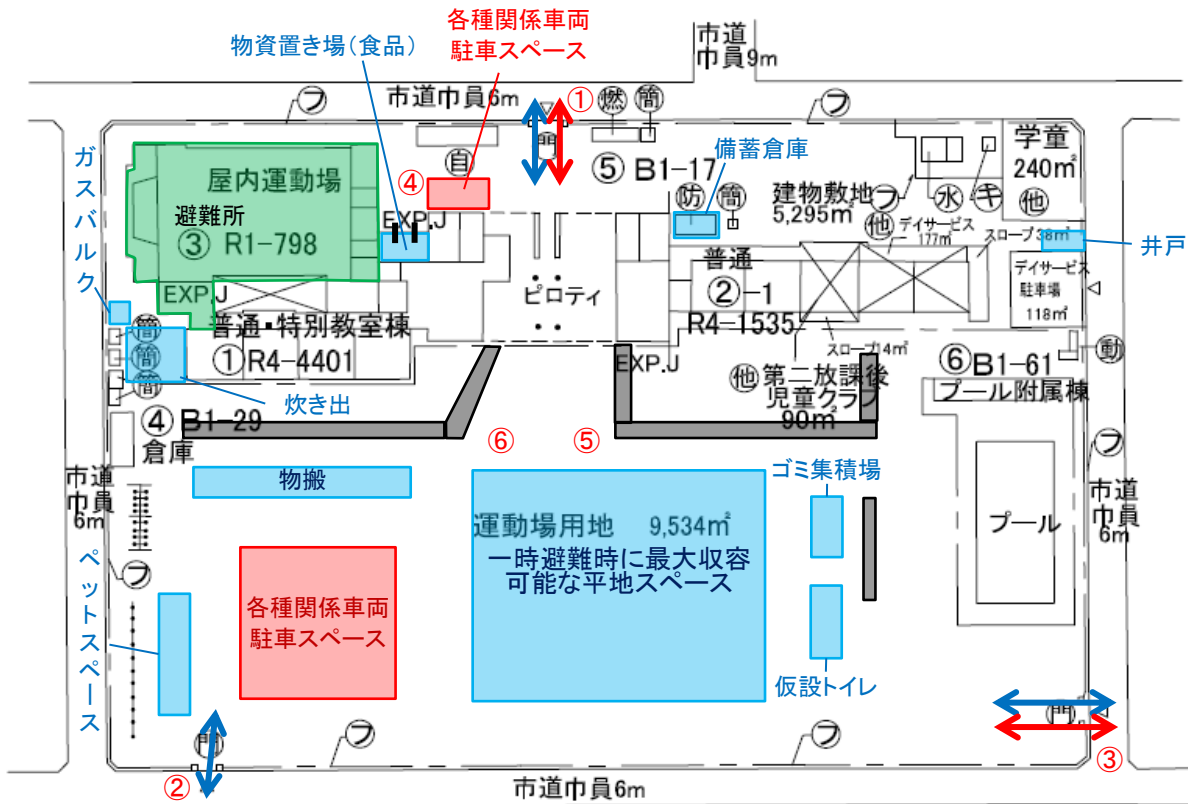
### 3. 避難者収容場所

施設番号	9	施設名称	みずほ台小学校
------	---	------	---------

避難者収容可能数（目安）

収容想定	1. 体育館		備考
	収容面積 (㎡)	600	屋内運動場平面部を想定
	収容人数換算 (人)	140	71㎡*4面 = 284㎡
	2. 教室		備考
	収容面積 (㎡)	63	第1会議室 (63.7㎡) = 要配慮者優先室18名
	収容人数換算 (人)	18	多目的室 (63.7㎡) = 授乳6名、更衣室15名
	3. その他施設 (各種付帯施設)		備考
	収容面積 (㎡)	-	特になし
	収容人数換算 (人)	-	
	4. その他施設 (運動場)		備考
収容面積 (㎡)	1,575	一時避難想定で運動場に最低限の動線部を除き、最大収容人数を想定 (関係車以外駐車不可として)	
収容人数換算 (人)	1,575		
5. ペットスペース		備考	
収容面積 (㎡)	100	-	

主要施設及び動線図



凡例	門	正門・通用門	フ	フェンス	自	自転車置場	動	動物小屋	簡	簡易な小規模構造物
	焼	焼却炉	水	受水槽	キ	キューピクル				

※番号は撮影場所



①北東側の校門



②歩行者用裏門



③関係車両入口（南東側の校門）



④物資置き場（食品） 搬入口



⑤校庭

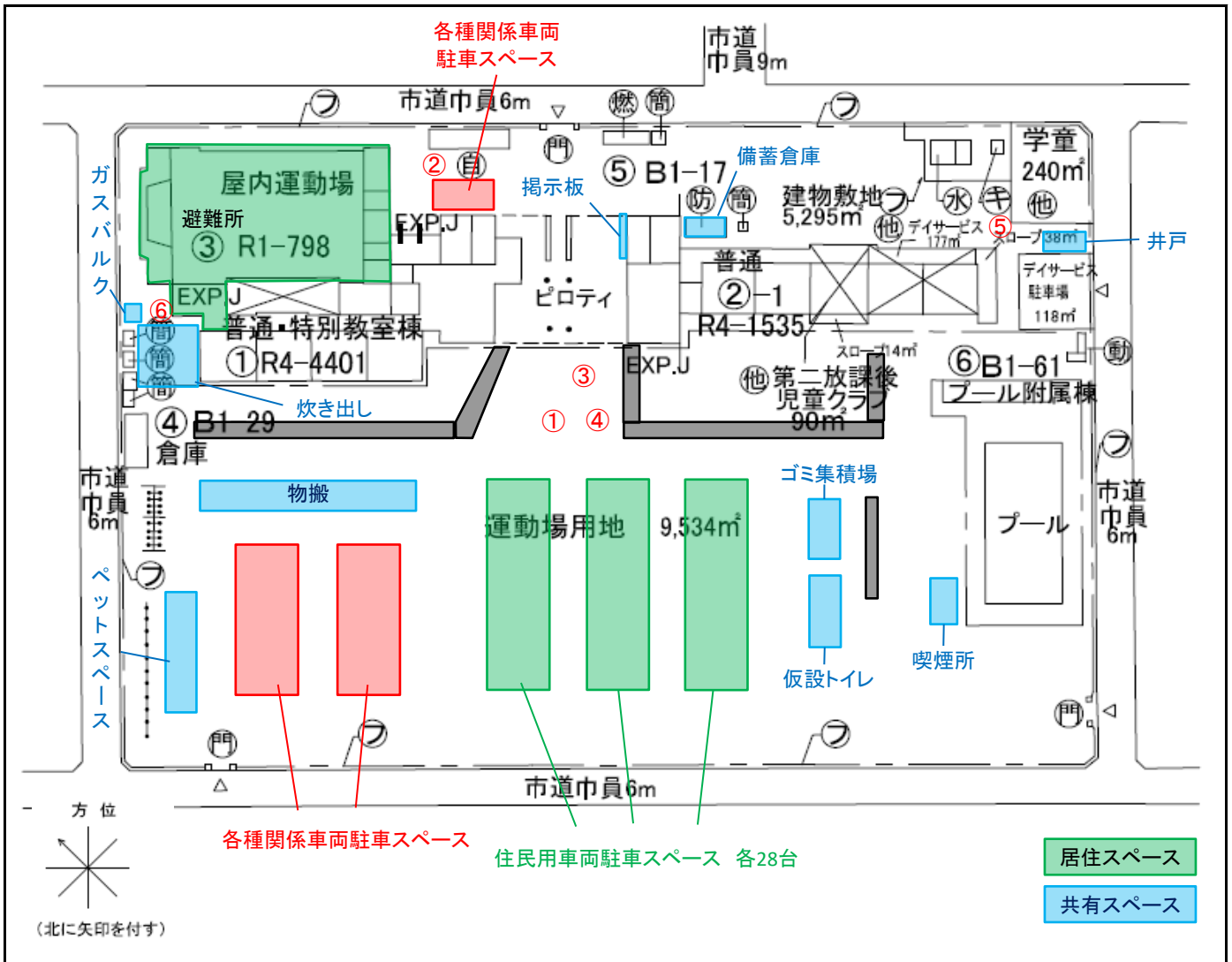


⑥関係車両駐車スペース

# 4. 屋外施設位置図

施設番号	9	施設名称	みずほ台小学校
------	---	------	---------

物資・資源・スペース等	有無	施設数/設置数	備考
水資源			
プール	有	1	-
災害用井戸	有	1	-
その他	無	-	-
備蓄倉庫	有	1	北東側の校門付近
炊き出しスペース	有	-	校舎北西
トイレ（屋外）	無	-	-
トイレ（屋外仮設）	有	5	プール横
ペット受け入れスペース	有	-	遊具付近
住民車両駐車スペース	有	-	想定域内に最大84台収容可能（台あたり5m*2.5m想定）
情報掲示板	有	1	北東側の校門正面のピロティ
喫煙所	有	1	プール横
ゴミ集積所	有	1	仮設トイレ横
ガスバルク	有	1	体育館と校舎の北西



凡例	(門) 正門・通用門	(フ) フェンス	(自) 自転車置場	(動) 動物小屋	(簡) 簡易な小規模構造物
	(焼) 焼却炉	(水) 受水槽	(キ) キューピクル		



※番号は撮影場所



①校庭



②体育館入口




③情報掲示板設置場所



④ゴミ集積場



⑤災害用井戸

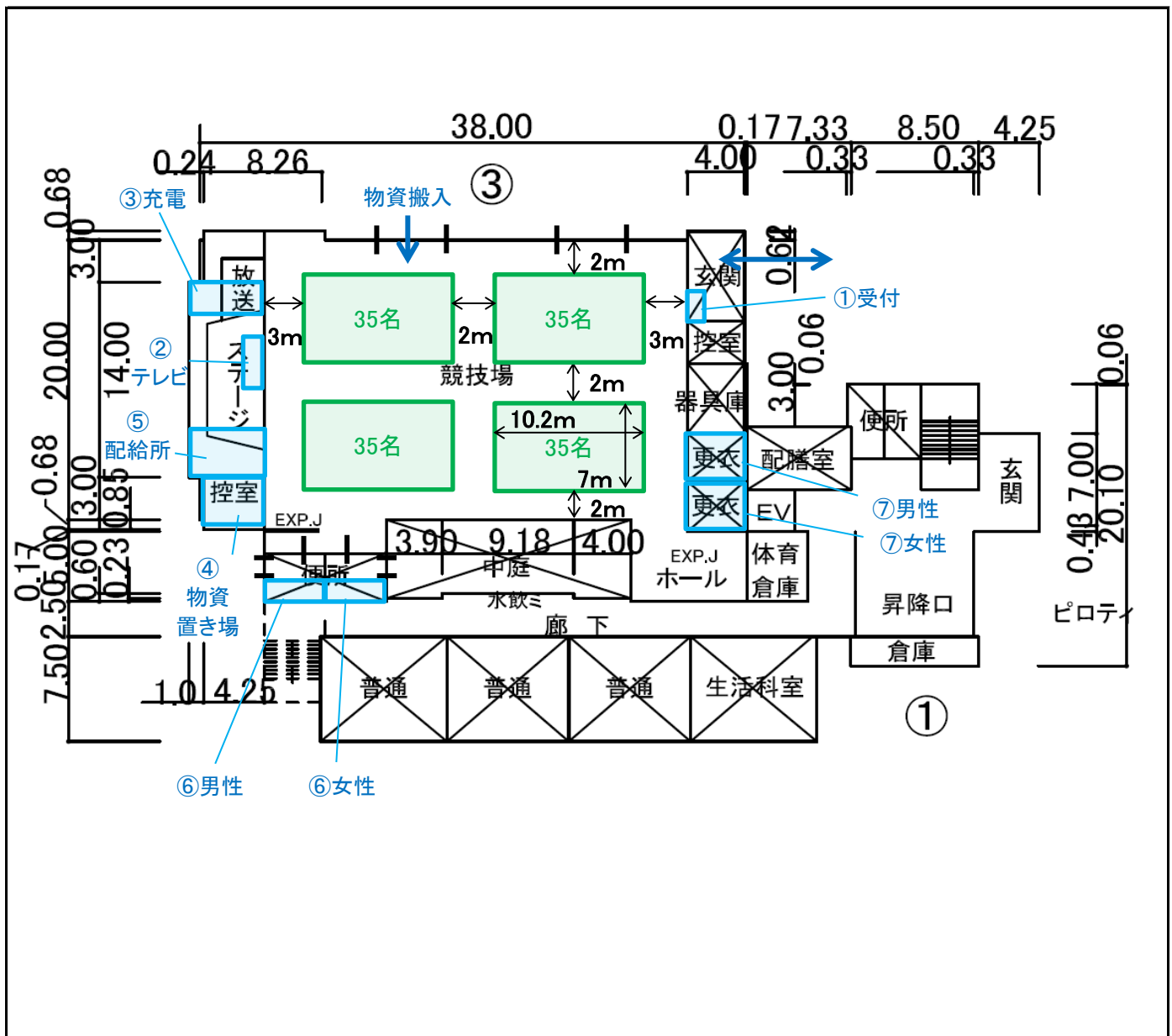


⑥ガスバルク

## 5. 避難所施設使用例

施設番号	9	施設名称	みずほ台小学校
------	---	------	---------

施設	設置場所	備考
本部室	校舎2階 第2会議室	避難所内に配置するスペースを確保できないため、校舎内に配置、ボランティア本部室と共用
受付	① ホール入口	-
テレビ	② ステージ	-
携帯電話等充電スペース	③ ステージ	-
物資置き場	④ ステージ	-
配給所	⑤ ステージ	-
トイレ	⑥	男性小便器3、和洋各1、女性は洋2和1
更衣室	⑦	器具庫横
照明・ガラス	-	照明は、電灯は落下防止のためワイヤーで固定 ガラスは、安全ガラスを使用





①体育館入口（受付）



ステージ上



体育館天井(1)



体育館天井(2)



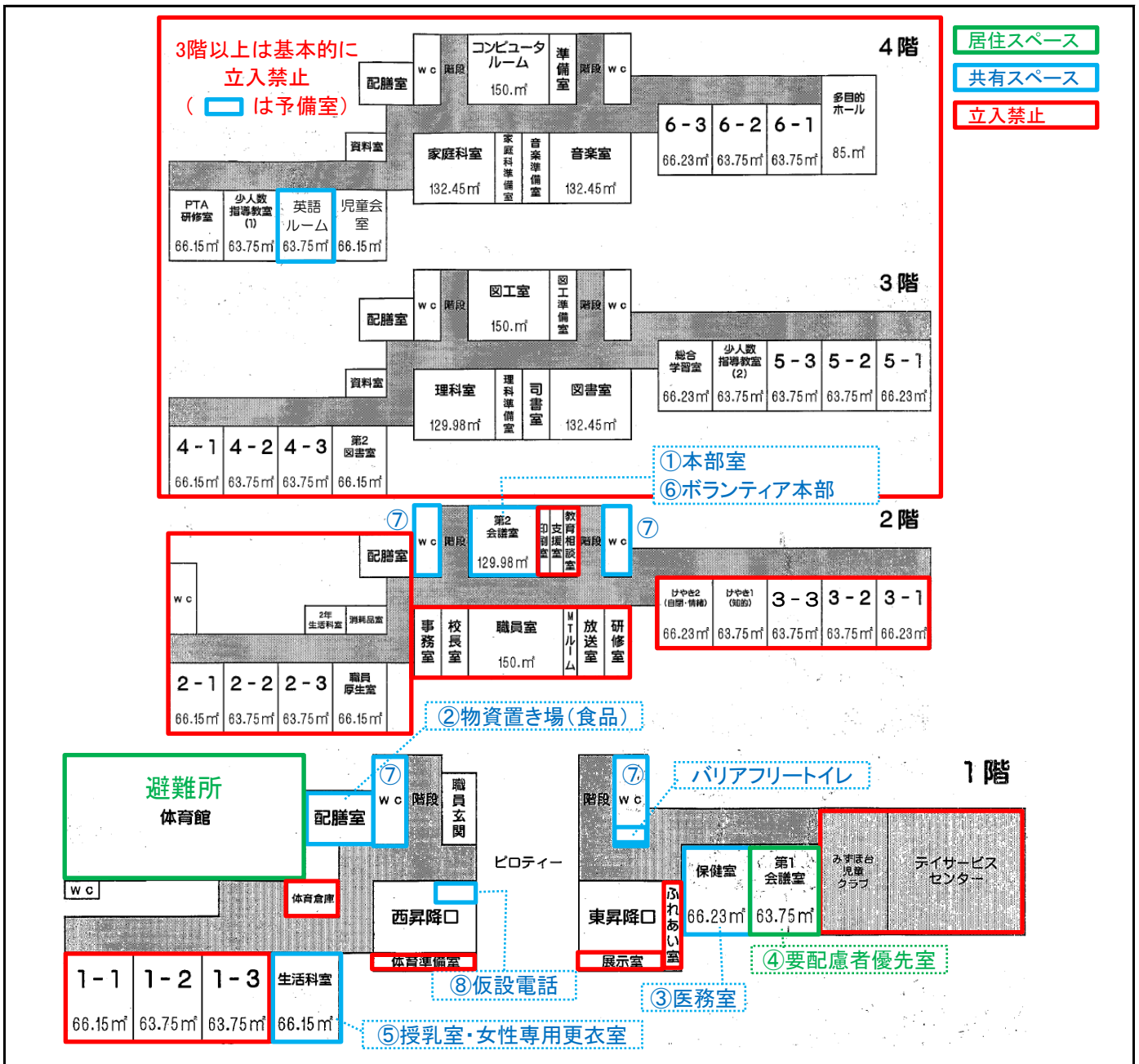
⑥体育館トイレ（男性）



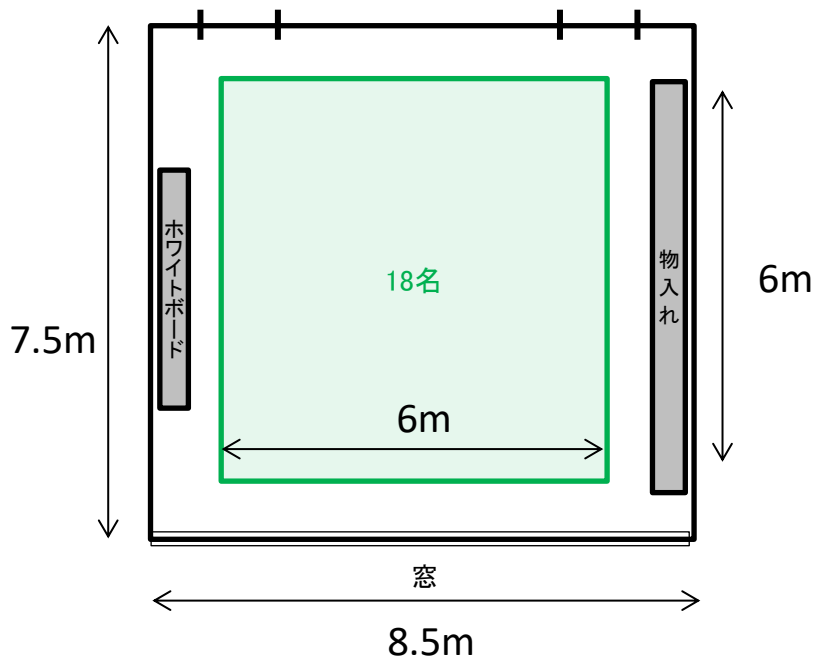
⑥体育館トイレ（女性）

# 6. 校舎内使用例

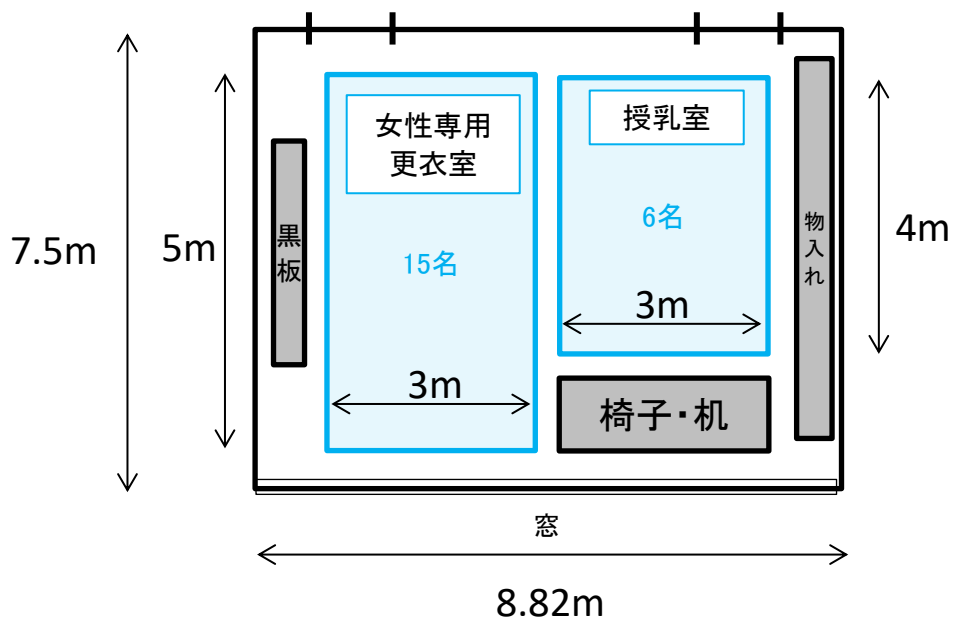
施設番号	9	施設名称	みずほ台小学校
施設	設置場所	備考	
本部室	① 2階 第2会議室	-	
物資置き場(食品)	② 1階 配膳室	配膳室は食品専用、EVあり(乗用可)	
備蓄倉庫	屋外	北東側の校門付近に配置	
医務室	③ 1階 保健室	AED配置、エアコンあり	
要配慮者優先室	④ 1階 第1会議室	収容は18名、エアコンなし ※現在一時的に用具を置いているが、移動させる予定	
授乳室・女性専用更衣室	⑤ 1階 生活科室	授乳6名、更衣室15名、年度によっては教室の可能性あり	
ボランティア本部	⑥ 2階 第2会議室	収容は43名、本部室と共用する想定 ※教室利用状況により1階に配置できず	
トイレ	⑦ 1階 3箇所 2階 2箇所	バリアフリートイレあり(東昇降口付近)	
仮設電話	⑧ 1階 西昇降口	屋根あり	



④要配慮者優先室




⑤授乳室・女性専用更衣室






③保健室(1) (医務室)



③保健室(2) (医務室)



④第1会議室(1) (要配慮者優先室)



④第1会議室(2) (要配慮者優先室)



④第1会議室(3) (要配慮者優先室)



⑦バリアフリートイレ (東昇降口付近)

## 7. 避難所必要機能一覧

施設番号	9	施設名称	みずほ台小学校
------	---	------	---------

機能	設置場所	参照カルテ
本部室	校舎	5. 避難所施設使用例 6. 校舎内使用例
ボランティア本部	校舎	6. 校舎内使用例
受付	体育館	5. 避難所施設使用例
テレビ	体育館	5. 避難所施設使用例
携帯電話等充電スペース	体育館	5. 避難所施設使用例
物資置き場	体育館	5. 避難所施設使用例
配給所	体育館	5. 避難所施設使用例
トイレ（体育館内）	体育館	5. 避難所施設使用例
更衣室	体育館	5. 避難所施設使用例
医務室	校舎	6. 校舎内使用例
要配慮者優先室	校舎	6. 校舎内使用例
授乳室・女性専用更衣室	校舎	6. 校舎内使用例
仮設電話	校舎	6. 校舎内使用例
トイレ（校舎内）	校舎	6. 校舎内使用例
炊き出しスペース	屋外	4. 屋外施設位置図
ペット受け入れスペース	屋外	4. 屋外施設位置図
トイレ（屋外仮設）	屋外	4. 屋外施設位置図
情報掲示板	屋外	4. 屋外施設位置図
喫煙所	屋外	4. 屋外施設位置図
ゴミ集積所	屋外	4. 屋外施設位置図

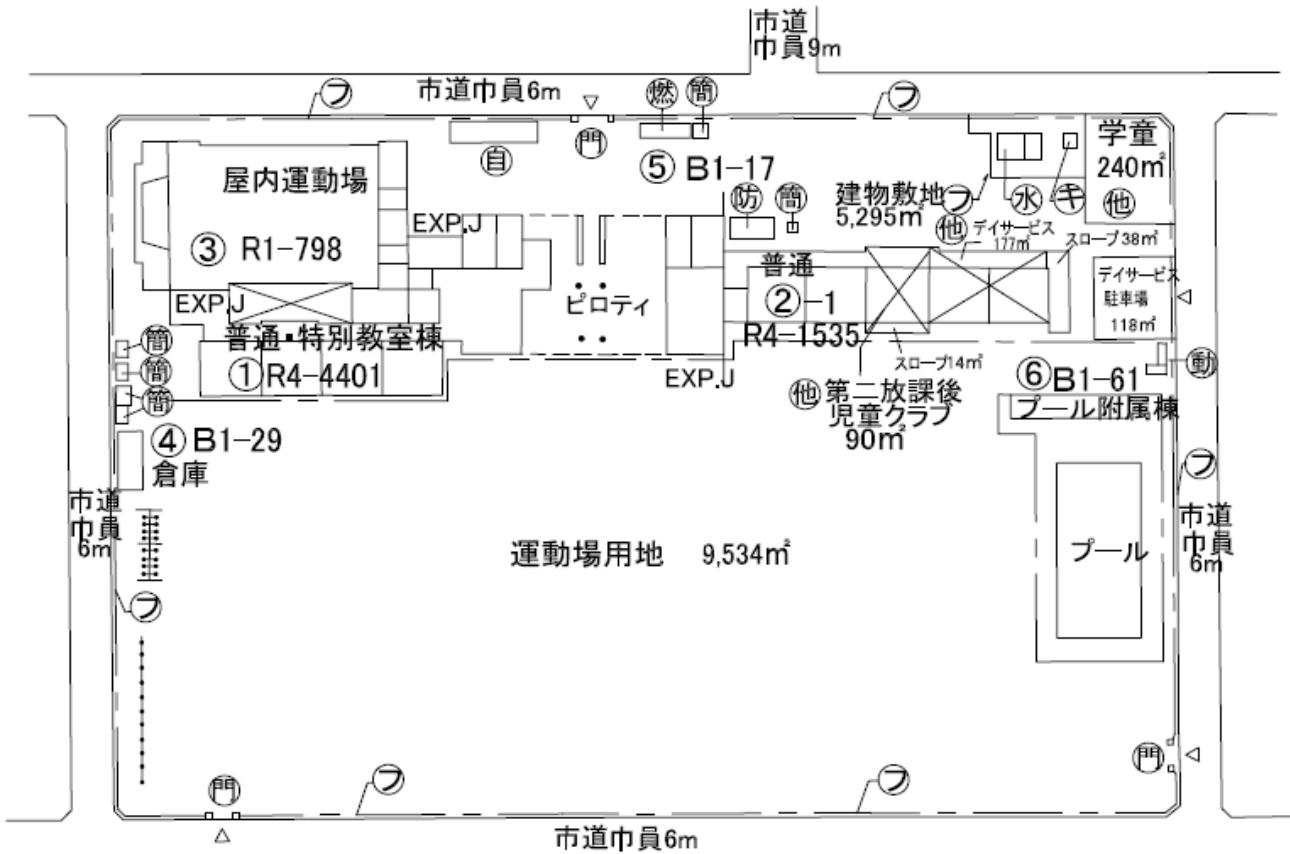
### 付帯設備等

設備名	有無	備考	
通信装置	有	相互通信	
自家発電設備等	有	10kw以下又は可搬型、避難所用途	
浄化装置	有	災害用井戸あり（4. 屋外施設位置図 参照）	
体育館・校舎	スロープ	無	-
バリアフリー化	多目的トイレ	無	-

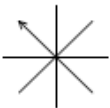
# 8. 施設図面（白図）

施設番号	9	施設名称	みずほ台小学校
------	---	------	---------

敷地・建物全体図



方位

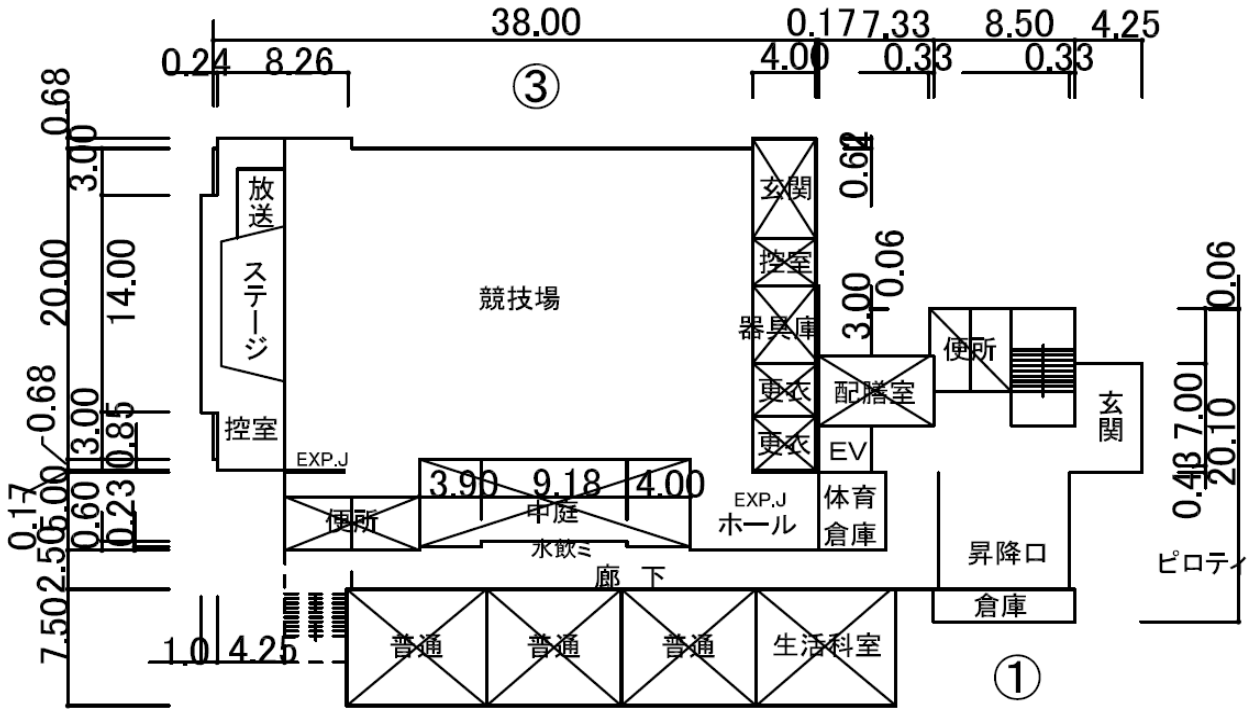


(北に矢印を付す)

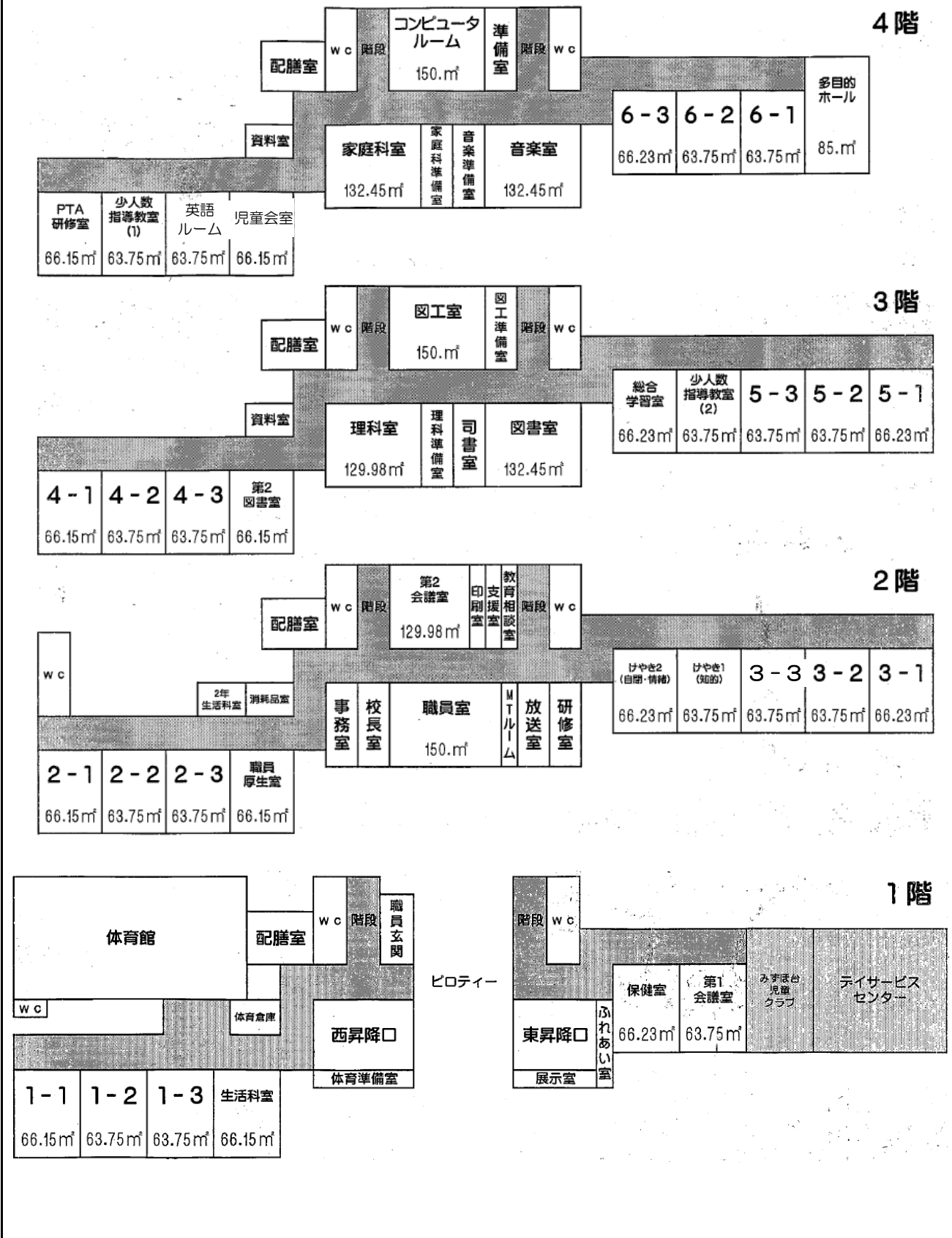
凡例	門	正門・通用門	フ	フェンス	自	自転車置場	動	動物小屋	簡	簡易な小規模構造物
	焼	焼却炉	水	受水槽	キ	キューピクル				



避難所施設 (体育館)



避難所施設 (校舎)



## ～避難所カルテの活用にあたって～

この避難所カルテは、市内の小中学校を避難所として開設する際の避難所レイアウトの例を示したものです。

平成30年2月1日に町会長や、教職員、市の地域対策本部職員などが参加し開催した避難所運営研修会において学んだ、避難所を「共有スペース（本部室、更衣室、医務室など）」「居住スペース（体育館など）」「立入禁止スペース（職員室など）」に分け、避難所をレイアウトしていくことを参考に各小中学校の教室等の活用例を示した避難所カルテを作成しました。

この避難所カルテに示すレイアウトはあくまで一例です。

実際の災害時は被害の程度や避難者の状況、ライフライン等の状況など、さまざまな状況に応じてレイアウトを作成していく必要があります。

この避難所カルテを避難所運営訓練等に活用し、平常時から避難所をどのように運営していくかを検討しておきましょう。

その際に、想定する避難者数以上の避難者が来た場合や、さまざまな事情を抱える方が避難してきた場合、地震被害により教室の一部が使用不可となってしまった場合など、さまざまな状況を考慮しておくより良いでしょう。

避難所を開設した際に状況に応じて適切な避難所レイアウトをスムーズに作成できるようにしていただきたいと思ひます。

**発行 2018年（平成30年）10月**

**富士見市 自治振興部 安心安全課**

**〒354-8511 埼玉県富士見市大字鶴馬1800番地の1**

**電話番号 049-251-2711（市役所代表）**